Высокогорное село Дземброня

Дземброня — отличное место, чтобы спрятаться от мира, убежать от цивилизации и всех связанных с нею проблем. А ещё это село великолепно подходит для начала увлекательного путешествия по Черногорскому хребту.

18 апр. 2018 94654

Дземброню называют “самым высокогорным селом Украины”. Несмотря на то, что поселение затеряно среди карпатских склонов, здесь неплохо развита туристическая инфраструктура и даже можно снять комфортное жилье — нет лучше места, чтобы отдохнуть от нашего суетливого XXI века. Потрясающие пейзажи, чистый горный воздух, леса и полонины — всё это позволяет с полным правом именовать Дземброню центром зелёного туризма. Всё хорошо, прекрасная маркиза, но есть нюанс… Как и любое экологически чистое место, куда приятно сбежать от цивилизации, село находится в удалении от основных транспортных артерий. Поэтому добраться сюда не так легко, как хотелось бы.

Природа в Дземброни, фото Сергей Полюшко

Больше всего повезло владельцам собственного транспорта, потому что всем остальным нужно садиться на автобус, который следует из Ивано-Франковска через Ворохту до села Ильцы. Выйдя в Ильцах, не забудьте бросить прощальный взгляд на трассу — это последняя нормальная трасса, которую вы увидите по дороге в Дземброню. От Ильцов конечный пункт вашего назначения отделяют 12 км, которые предстоит проехать на автобусе или — и это очень вероятный исход — поймав попутку. Приключений не отменяет даже тот факт, что из Верховины до Дземброни ходит прямой рейс через Ильцы. Автобус отправляется в 12.00, 15.40 и 17.50 — ехать около 1 часа 20 минут, стоимость “удовольствия” приблизительно 20 гривен. Наличие прямого сообщения не перечеркивает перспективы осваивать азы карпатского автостопа, если вы попытаетесь сесть в автобус в Ильцах, а не в Верховине — с большой долей вероятности места в салоне уже не найдется. Кстати, из Дземброни до Верховины также ходит автобус, на него можно сесть в 14.00. Стоит ли Дземброня этих транспортных приключений? О да!

Дземброня, фото Сергей Полюшко

В селе насчитывается 245-300 постоянных жителей — это рай для туристов, выбирающих место отдыха по принципу “чем меньше людей — тем лучше”. Приятное уединение вам обеспечено. Исконное название села звучит как “Берестецкая Дземброня”. Селение пытались переименовать в Берестечко, но имечко не прижилось, поэтому решением, прошу прощения, но референдума селу вернули его родное название.





Вид на Дземброню, фото Михаил Мочалов

Дземброня. Необычно звучит, не так ли? Что значит это слово? С названием села связано несколько легенд. Первая версия достаточно невинная, она утверждает, будто бы польские жандармы долго искали по окрестностям какую-то вельможную мадемуазель, выкрикивая: “Гдзе Броня?” Учитывая, что Дземброней называется ещё и гора, и речка — искали, видимо, долго и настойчиво. Вторая версия более пикантная, не без карпатской мистики. Поговаривают, будто бы топоним происходит от венгерского слова “празднование”, и связан он с тем, что в день летнего солнцестояния неподалёку от села, на Ушастом Камне, мольфары приносили жертвы богам… Так и хочется ввернуть, будто под нож шли прекрасные девственницы — а что, вон в Береговом исключительно девственниц допускают до ритуальной заготовки винограда! — но нет. Не имели наши мольфары привычки “переводить” красавиц на всякие глупости, поэтому богам приходилось довольствоваться белыми бычками.





Рассвет в Дземброни, Дмитро Косменко

Хоть Дземброня и находится вдалеке от основных дорог, в селе бывали и Леся Украинка, и Василь Стефаник, к тому же ходят упорные слухи, будто именно здешняя атмосфера вдохновила Сергея Параджанова на съемки “Теней забытых предков” — хотя фильм снимали в итоге в Верховине и Криворовне. Селу удалось сберечь свою самобытную культуру, поэтому вы сможете наблюдать уникальные местные обряды и традиции, правда, принесение жертв древним богам среди них уже не числится.

Ночь в Дземброни, фото Александр Науменко

Пешеходные маршруты

Самое время спросить: а чем, собственно, занимаются туристы в Дземброне, если кровавые ритуалы отошли в область легенд? А занять себя можно следующим. Во-первых, в юго-западном направлении находится ручей Мунчель, на котором имеются прекрасные Дземброньские водопады — иногда их называют Смотрицкими из-за близости вершины Смотрич. Общая высота водопада достигает 100 м, а самый высокий его каскад — 10 м. Полюбоваться этой красотой однозначно стоит. Кроме того, на север от села разворачиваются полонины, с которых сам бог велел полюбоваться Черногорским хребтом — это отлично место для фотосъемки.Наконец, мы подошли к главной причине посетить Дземброню этим летом — в селе начинаются многочисленные пешеходные маршруты.

Утренние туманы в Дземброни, фото Александр Науменко

Первый вариант похода на один день: на гору Поп-Иван через Ушастый Камень. Если отправляться из Дземброни с расчетом на то, чтобы вернуться сюда же, суммарное время, необходимое для прохождения маршрута, составляет ориентировочно 10 часов, за которые придется преодолеть 20 км. Перепад высот на маршруте значительный, поэтому неподготовленным туристам будет не так-то легко: всё-таки 1 230 м разницы. Если высота Ушастого камня, на склонах которого вздымаются вычурные скалы, составляет 1 864 м, то Поп-Иван Черногорский считается одной из самых высоких карпатских гор — вас ждут добрые 2 028 м. Однако поскольку вы будете идти по хребту, дорога от Ушастого Камня до Поп-Ивана будет не настолько трудной, как подъем к “пирамидам”.

Рассвет на Вухатом камне, фото Алёна Петренко

На обратном пути стоит пройти через Смотрич, чтобы снова оказаться в Дземброне. Между прочим, это отличный шанс полюбоваться уже упомянутыми водопадами.



Дземброньские водопады, фото Дмитро Косменко

10 часов — приблизительно столько времени потребует маршрут от Дземброни до горы Менчул, но оттуда лучше выходить не назад к Дземброне, а к селу Быстрец. Перепад высот приближен к предыдущему маршруту: 1 200 м. Если Менчул вымахивает вверх на 1 998 м, то Довбушевий Сидец, через который удобно повернуть к цивилизации, — на 1 506 м. Этот маршрут привлекателен возможностью пройти через редкий в Карпатах кедровый лес.

Дземброня, фото Алёна Петренко

Если же вы прочли описание проезда до Дземброни и вам предсказуемо не понравилось, спешим вас обрадовать: существует альтернативный способ добраться до села — пройтись пешком из Верховины через хребет Крента. Такое мини-путешествие потребует, по меньшей мере, 8 часов времени, за которые нужно преодолеть до 20 км. Зато перепад высот по пути не трагичный: только 740 м — что это в сравнении с 1 200?

Метель в Дземброни, Дмитро Косменко

Как добраться:

Из Верховины можно доехать автобусом, который отправляется в 12.00, 15.40 и 17.50*, стоимость проезда — 20 грн.. Время в дороге: около 1 часа 20 минут. Из Дземброни до Верховины автобусы ходят раз в сутки: в 14.00*, стоимость проезда та же.

Автостанция в Верховине: ул.Грушевского, 1, тел. (03432) 2-12-90. График работы: с 5.00 до 19.00

**Информация на июль 2015 года.*

Расположение

Развернуть карту

Дземброня, Ивано-Франковская область

Координаты GPS: 48.096440615094906,
24.69179978594184